

A Länge in km: 4,803

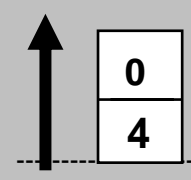
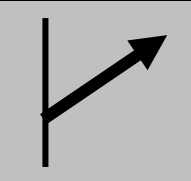
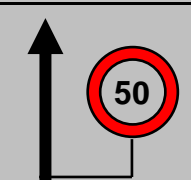

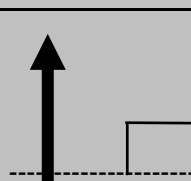
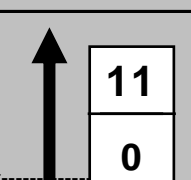
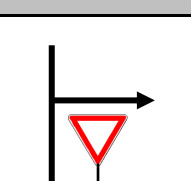
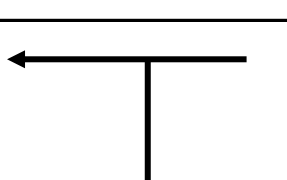
mls: 2,985

Referenzstrecke A und B

B Länge in km: 5,108

mls: 3,174

18° Celsius, leicht bewölkt

Pkt	Ges. Km	Diff. Km	Ges. Mls	Strecke	Anmerkung	Rest Km
8	2,801	0,406	1,741			
7	2,395	0,755	1,488		Richtung Urlgraben	
6	1,640	1,051	1,019			
5	0,589	0,311	0,366		Kröten wanderung	
4	0,278	0,278	0,173		Auch Du bist zu schnell	
3	0,420	0,290	0,261	Messpunkt 	Beginn der Ref. strecke A Tacho auf 0 !!!	
2	0,13	0,13	0,081		Richtung St. Leonhard/W	
1	0	0	0		Schloss a. d. Eisenstrasse START	

A Länge in km: 4,803

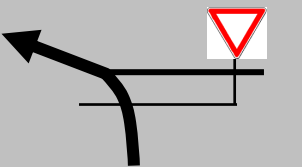
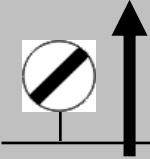

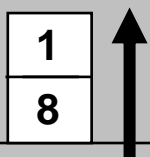
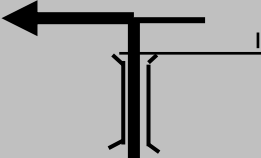
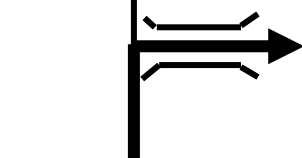
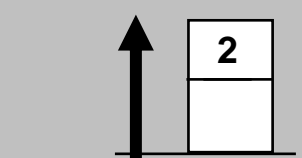
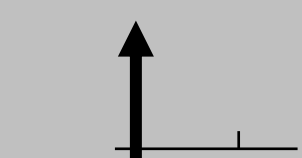
mls: 2,985

Referenzstrecke A und B

B Länge in km: 5,108

mls: 3,174

18° Celsius, leicht bewölkt

Pkt	Ges. Km	Diff. Km	Ges. Mls	Strecke	Anmerkung	Rest Km
16	2,701	0,954	1,678		Richtung Waidhofen/Ybbs	
15	1,747	0,371	1,086			
14	1,376	0,461	0,855		Achtung Kinder !	
13	0,915	0,915	0,569			
12	0	0	0		Beginn der Ref. strecke B Tacho auf 0 !!!	
11	5,11	0,307	3,18		nach Brücke bitte wenden !	
10	4,803	1,433	2,985		Ende Referenz strecke A	
9	3,370	0,569	2,094		Achtung Kinder !	

A Länge in km: 4,803




mls: 2,985

Referenzstrecke A und B

B Länge in km: 5,108

mls: 3,174

18° Celsius, leicht bewölkt

Pkt	Ges. Km	Diff. Km	Ges. Mls	Strecke	Anmerkung	Rest Km
19	5,108	0,533	3,174	Fußgänger queren  	Ende Referenzstrecke B	
18	4,575	0,855	2,843		Waidhofen/Ybbs	
17	3,720	1,019	2,312	